



ПРЕЗЕНТАЦИЯ

ГОРОД НЯГАНЬ, ЮГРА

БЛАГОУСТРОЙСТВО ПАРКА В МИКРОРАЙОНЕ №13 ЖИЛОГО РАЙОНА «ЦЕНТРАЛЬНЫЙ»

«ЦЕНТРАЛЬНЫЙ ЛЕС КУЛЬТУРЫ И ОТДЫХА»



ЦЕНТР КОМПЕТЕНЦИЙ
ПО ВОПРОСАМ ГОРОДСКОЙ СРЕДЫ
ХАНТЫ-МАНСИЙСКОГО АВТОНОМНОГО ОКРУГА – ЮГРЫ

design :: unit

unit4.io



MLA+

Нягань в России и Ханты-Мансийском автономном округе - Югре

58 335 ЖИТЕЛЕЙ

Город нефтяной промышленности

Логистический центр северо-запада Югры

64% деловых туристов

Ближайший крупный город
к археологической площадке
Эмдер – «Сибирская Троя»

2400 КМ ОТ МОСКВЫ ДО НЯГАНИ



9 часов 50 минут
(1 пересадка)

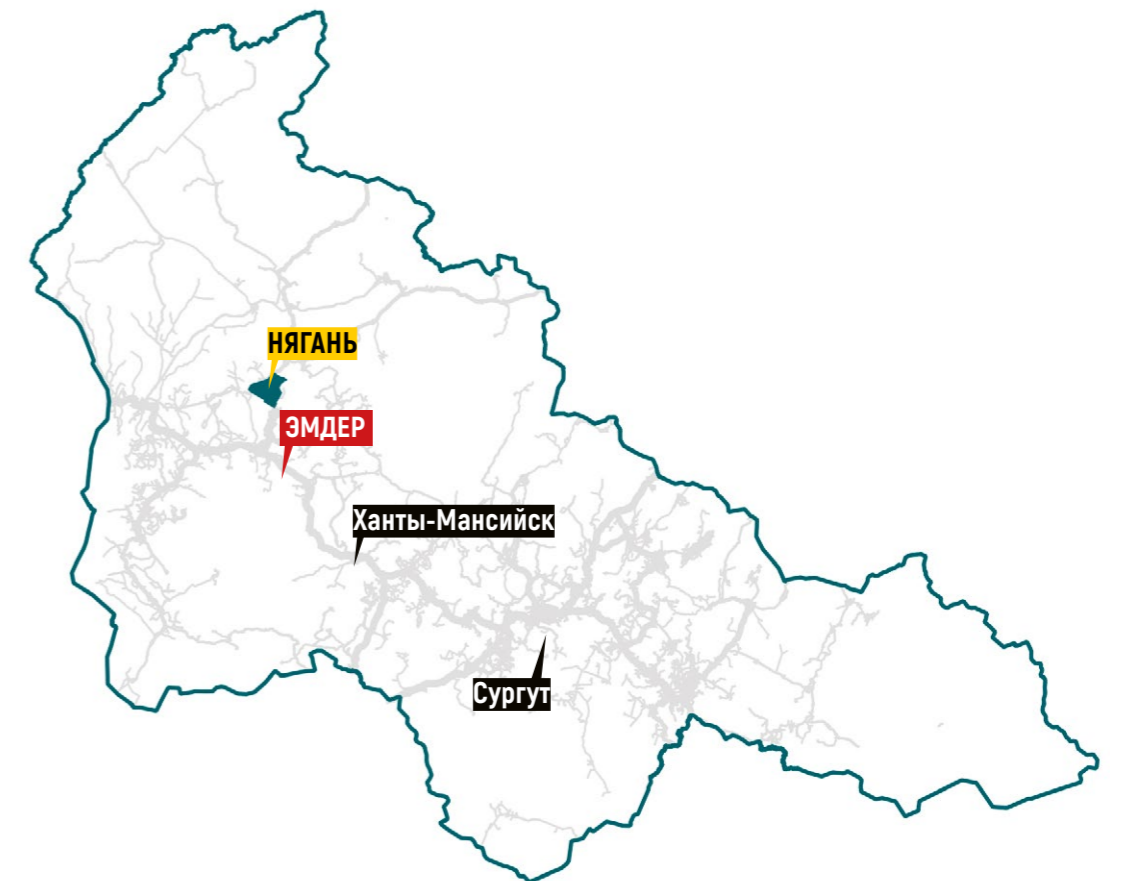


1 день 6 часов



1 день 20 часов

Нягань обладает развитой транспортной системой, которая может способствовать развитию туризма в регионе. Город имеет свой аэропорт и железно-дорожный узел на четыре направления: Москва, Екатеринбург, Уфа и Новороссийск. Самолеты из Нягани летают в 5 городов страны: Ханты-Мансийск, Белоярск, Тюмень, Сургут. На поезде из города можно доехать без пересадок до 98 городов. Из Москвы в Нягань ходит фирменный поезд «Северный урал»



1. Город разделенный на части

Открытый, молодой, развивающийся город, строительство которого началось в самом центре тайги в начале 80-ых годов 20 века, органично вписан в природный ландшафт.

Сегодня город представляет собой три жилых квартала разделенных промышленной и лесной территориями.

В центре города, между Центральным, и Восточным районами сохранился нетронутый участок таёжного леса площадью 49,8 га. Участок граничит с главными социокультурными объектами города – Няганьским технологическим колледжем, Мечетью, Православным храмом и Торгово-развлекательным комплексом.

Не смотря на природное окружение, город имеет одну базу отдыха расположенную в 10 км от центра Нягани.

49.8 га
таёжного леса между двумя наиболее населенными районами города

мкр. Западный

Посёлок

Геология

Ж.Д. вокзал

Автовокзал

База отдыха Карпоспат

Колледж

ТРЦ Оазис

Приурал

Восточный

Больница

мкр. Восточный

Центр

аэропорт Нягани – ближайший к раскопкам древней крепости Эмдер

Аэропорт

площадь города 35 км²

94 км
ДО «СИБИРСКОЙ ТРОИ»



2. Отсутствует главное общественное пространство

Нет связности – **жилые кварталы** города **разорваны** лесом и промышленными территориями.

Участок леса между Центральным и Восточным районами не имеет ясного функционального наполнения, **выключен из системы городских пространств, но имеет большой потенциал объединения городской среды.**

На территории леса располагается лыжная база и освещенная лыжероллерная трасса продолжительностью 1 км.

49.8 га
таёжного леса между двумя наиболее населенными районами города

мкр. Восточный
отрезан от центра

Рябиновый сквер

Интернациональная улица

ГОРОД РАЗДЕЛЕН НА ЧАСТИ

«Формирование комфортной городской среды»: Благоустройство в 2020 году вело-пешеходной аллеи в рамках ФП «ФКГС»



Центр – концентрация общественных пространств, которые не обеспечивают разнообразие досуга

- Торгово-развлекательный центр
- Городские площади
- Стадионы, спорт
- Скверы
- Бульвары
- Парк
- Дикорастущая зелень
- Территория проектирования

3. Культурный капитал

Крепость «Эмдер» как главная историческая ценность и культурная идентичность города

**«Сибирская Троя» –
Древнее княжество хантов-богатырей Эмдер**

В 1993 году археологи обнаружили «Сибирскую Трою» – легендарный город богатырей Эмдер на реке Ендырь. Найденный поселенческий-погребальный комплекс относится к XII-XVI векам. Он не имеет аналогов на всем севере Западной Сибири и на него опираются историки при характеристике **самобытной культуры** аборигенов таежного Обь-Иртышья накануне включения в состав Русского государства.

При **активном участии города Нягань**, совместно с Уральским университетом, была найдена древняя крепость. За два сезона археологических экспедиций и раскопок удалось на основе легенды «Былина о богатырях города Эмдера» отыскать место, где раньше находилась крепость.

Крепость располагалась на расстоянии 94 км от Нягани, непосредственно не связана с самим городом ни исторически, ни географически, но воспринимается горожанами как неотъемлемая часть собственной истории. Благодаря детскому археологическому лагерю «Эмдер», научным конференциям и музейной деятельности – историю «Эмдера» хорошо знают горожане. «Эмдер» входит в число ассоциаций горожан со своим городом, название «Эмдер» появляется в названиях жилых комплексов и торговых объектов.

Эмдер внесён в список исторических памятников Югры.



ВАЖНАЯ ДЛЯ ГОРОЖАН ТЕМА ДРЕВНИХ КОРНЕЙ ГОРОДА И ИСТОРИИ ВОИНОВ-БОГАТЫРЕЙ



ХАРАКТЕРНЫЕ ПРИНЦИПЫ ФОРМООБРАЗОВАНИЯ КРЕПОСТИ ЭМДЕР



ТРАДИЦИЯ АРХЕОЛОГИЧЕСКИХ ЛАГЕРЕЙ И ДУХ ПРИКЛЮЧЕНИЙ В ТАЙГЕ



4. Природный капитал

СЪЕДОБНЫЕ И ЛЕКАРСТВЕННЫЕ РАСТЕНИЯ

Таволга



Багульник




Брусника



МХИ

Плевроциум



ДЕРЕВЬЯ


Ель сибирская



Клюква



Шиповник



Иван-чай



Хилокомиум



Пихта



С 15 августа по 15 сентября, когда в тайге просто невероятно. Грибов – море, все собирают только белые...Ягод – еще больше, весь город зимой питается клюквой и брусникой.

житель Нягани

Могу сойдя с крыльца дома напрямиком уйти в тайгу!

жительница Нягани

Черника



Кислица



Мать-и-мачеха



Дикранум




Кедр сибирский



Из любой точки города до настоящего леса можно дойти пешком менее, чем за час.

жительница Нягани

Кровохлебка



Вахта



Белена чёрная



Родобриум



Лиственница



5. Человеческий капитал и запрос горожан – необходимость круглогодичных и разнофункциональных пространств для общения и отдыха

58 335 ЖИТЕЛЕЙ

СУЩЕСТВУЮЩИЕ СЦЕНАРИИ:

ЗАПРОС:

<p>15% семьи и молодые мамы с детьми 0-9 лет</p>	<ul style="list-style-type: none"> – ПРОВОДЯТ ВРЕМЯ НА ДЕТСКИХ ДВОРОВЫХ ПЛОЩАДКАХ – ПРОГУЛИВАЮТСЯ В РАЙОННЫХ СКВЕРАХ – КАТАЮТСЯ НА ЛЫЖАХ, КОНЬКАХ, С ГОРКИ – КАТАЮТСЯ НА ЛОШАДЯХ – УЧАСТВУЮТ В КУЛЬТУРНО-МАССОВЫХ МЕРОПРИЯТИЯХ «ВЫХОДИ ГУЛЯТЬ», «ЛЕДНИКОВЫЙ ПЕРИОД», «ЗЕЛЕНый ТЕАТР» – ГУЛЯЮТ ВОЗЛЕ ФОНТАНА – УСТРАИВАЮТ ПИКНИКИ В ЛЕСУ 	<ul style="list-style-type: none"> – ФОРМАТЫ СЕМЕЙНОГО ДОСУГА, РОДИТЕЛЬ И РЕБЕНОК ВМЕСТЕ – КОМНАТА МАТЕРИ И РЕБЕНКА, ОБОРУДОВАННЫЕ ТУАЛЕТЫ – ДЕТСКОЕ КАФЕ – БЕЗ БАРЬЕРНЫЕ ПРОГУЛКИ ПО ЛЕСУ – КАТАТЬСЯ НА КОНЬКАХ, ЛЫЖАХ, САНКАХ, РОЛИКАХ, ВЕЛОСИПЕДАХ – ИГРЫ НА ПЛОЩАДКАХ С МЯГКИМ ПОКРЫТИЕМ – АРЕНДОВАТЬ ЗОНУ БАРБЕКЮ – КОЛЕСО ОБЗОРА – ИНТЕРАКТИВНЫЕ СТЕНДЫ
<p>12% подростки и студенты колледжа</p>	<ul style="list-style-type: none"> – ПРОВОДЯТ ВРЕМЯ В ТОРГОВОМ ЦЕНТРЕ – ЗАНИМАЮТСЯ НА ВОРКАУТ ПЛОЩАДКАХ В ТЕПЛОЕ ВРЕМЯ – ПРОВОДЯТ ВРЕМЯ НА БЕРЕГУ РЕКИ – КАТАЮТСЯ НА ЛЫЖЕРОЛЛЕРНОЙ ТРАССЕ 	<ul style="list-style-type: none"> – «СВОЕ» ПРОСТРАНСТВО ДЛЯ ОБЩЕНИЯ – ПРОСТРАНСТВО ДЛЯ ТАНЦЕВ – СКЕЙТ ПЛОЩАДКА – КАТАТЬСЯ НА КОНЬКАХ, ТЮБИНГЕ, ЛЫЖАХ – «ЛАЗИТЬ», СКАЛОДРОМ, ВЕРЕВОЧНЫЙ ПАРК – ИГРАТЬ В ПЕЙНТБОЛ – КИБЕР СПОРТ – СМОТРЕТЬ КИНО В ЛЕТНЕМ КИНОТЕАТРЕ – ТАРЗАНКА – ИНТЕРАКТИВНЫЕ СТЕНДЫ
<p>56% РАБОЧАЯ МОЛОДЕЖЬ* (10 лет назад этот показатель был 72,1%)</p>	<ul style="list-style-type: none"> – ПОСЕЩАЮТ КАРПОСПАТ – КАТАЮТСЯ НА ЛЫЖАХ – ХОДЯТ ЗА ГРИБАМИ, ЯГОДАМИ В ЛЕСА – ОХОТЯТСЯ – РЫБАЧАТ – ОТДЫХАЮТ НА ТУРБАЗЕ В АРЕНДОВАННЫХ ДОМИКАХ – ПОСЕЩАЮТ КРУПНЫЕ КУЛЬТУРНО-МАССОВЫЕ МЕРОПРИЯТИЯ – КАТАЮТСЯ НА ЛОШАДЯХ 	<ul style="list-style-type: none"> – АРЕНДОВАТЬ ЗОНУ БАРБЕКЮ – СМОТРЕТЬ КИНО В ЛЕТНЕМ КИНОТЕАТРЕ – ИГРАТЬ В ПЕЙНТБОЛ – КОЛЕСО ОБЗОРА – СПОРТИВНЫЕ АКТИВНОСТИ – ПОДОГРЕВАЕМЫЙ БАССЕЙН – ТИП – ТАРЗАНКА – ИНТЕРАКТИВНЫЕ СТЕНДЫ
<p>17% СТАРШЕЕ ПОКОЛЕНИЕ* (10 лет назад этот показатель был 7,7%)</p>	<ul style="list-style-type: none"> – ХОДЯТ ЗА ГРИБАМИ, ЯГОДАМИ В ЛЕСА – ОХОТЯТСЯ – РЫБАЧАТ – ПОСЕЩАЮТ КРУПНЫЕ КУЛЬТУРНО-МАССОВЫЕ МЕРОПРИЯТИЯ – УЧАСТВУЮТ В КУЛЬТУРНО-МАССОВЫХ МЕРОПРИЯТИЯХ «ВЫХОДИ ГУЛЯТЬ», «ЛЕДНИКОВЫЙ ПЕРИОД», «ЗЕЛЕНый ТЕАТР» – ПРОГУЛИВАЮТСЯ В РАЙОННЫХ СКВЕРАХ 	<ul style="list-style-type: none"> – СКАНДИНАВСКАЯ ХОДЬБА – КОЛЕСО ОБЗОРА – ПРОГУЛКИ ПО ТРОПИНКАМ – КАТАНИЕ НА ЛЫЖАХ – ИНТЕРАКТИВНЫЕ СТЕНДЫ

КРУГЛОГОДИЧНЫЕ СЦЕНАРИИ

НЕСТАНДАРТНЫЕ ИГРОВЫЕ/
ПРИРОДНЫЕ/СПОРТИВНЫЕ
ПЛОЩАДКИ

СЕМЕЙНЫЙ ДОСУГ

МЕСТО ДЛЯ МОЛОДЕЖИ

Средний возраст жителей **32 года**, что характерно для многих северных городов, ориентированных на промышленный сектор экономики. 80,3% жителей заняты в экономике города. 12 из 13 место Нягань занимает в рейтинге по уровню безработицы. Численность экономически активного населения **ежегодно** уменьшается.

6. Экономический капитал – региональный туризм

необходимость расширения существующего туристического опыта

СУЩЕСТВУЮЩИЕ СЦЕНАРИИ:

КУЛЬТУРНО-СОБЫТИЙНЫЙ ТУРИЗМ

Жители близлежащих поселений к Нягани, **проводят в городе не более 3х часов**. Чаще всего Нягань входит в автомобильный маршрут по городам Югры. – 35 мероприятий в год («Фестиваль Туристов», Северная лига КВН, «Нооруз в Югре») – мероприятия связанные с культурой коренных народов Севера (этнографическое стойбище «Этархарикурт», «Вороний день»)

СПОРТИВНЫЙ ТУРИЗМ

Жители Югры и жители близлежащих поселений к Нягани, **проводят в городе не более 1 дня**. горнолыжная база «Карпоспат», центр «Патриот», спортивные соревнования округа (лыжи, воркаут, забеги)

РЫБОЛОВНЫЙ И ОХОТНИЧИЙ ТУРИЗМ

Жители Тюмени, Ханты-Мансийска, Екатеринбурга. Туристы путешествуют индивидуально либо с компанией по интересу. **В городе не проводят время**, город является отправной точкой.

ШОПИНГ ТУРИЗМ

Жители Югры и жители близлежащих поселений к Нягани, **проводят в городе полдня**. В Торговых центрах Нягани представлены федеральные бренды, которых нет в Ханты-Мансийске.

ЗАПРОС:

УВЕЛИЧЕНИЕ ПРОДОЛЖИТЕЛЬНОСТИ ПРЕБЫВАНИЯ В ГОРОДЕ ТУРИСТОВ КУЛЬТУРНО-СОБЫТИЙНОГО И СПОРТИВНОГО НАПРАВЛЕНИЯ. БОЛЕЕ 3Х ЧАСОВ+НОЧЛЕГ

МЕСТО ДЛЯ НОЧЛЕГА ОДНОДНЕВНЫХ ТУРИСТОВ НА ЛИЧНЫХ АВТОМОБИЛЯХ

ГОРОДСКАЯ НАВИГАЦИЯ

ВКЛЮЧЕНИЕ В ОСНОВНОЙ СЦЕНАРИЙ ПРОГРАММЫ ЗНАКОМСТВА С ГОРОДОМ 1-4 ЧАСА



Лес, до которого рукой подать

49.8 га
таёжного леса



Сборка градостроительных и социокультурных потенциалов и проблем в задачи проекта

3. СПРОЕЦИРОВАТЬ
ИСТОРИЧЕСКУЮ
ИДЕНТИЧНОСТЬ
«СИБИРСКОЙ ТРОИ»

4. НАЧАТЬ ДИАЛОГ
ОБ ЭКОЛОГИЧЕСКОЙ
ПОЛИТИКЕ ГОРОДА

49.8 га
таёжного леса

5. СТАТЬ ОТКРЫТОЙ
ОБРАЗОВАТЕЛЬНОЙ
И ПОЗНАВАТЕЛЬНОЙ
ПЛОЩАДКОЙ

2. СОЗДАТЬ ГЛАВНОЕ
ОБЩЕСТВЕННОЕ
ПРОСТРАНСТВО НЯГАНИ

1. ОБЪЕДИНИТЬ
РАЗРОЗНЕННЫЕ
РАЙОНЫ ГОРОДА

6. ПРЕДЛОЖИТЬ
НОВЫЕ СЦЕНАЦИИ ДЛЯ
ТУРИСТОВ, КАЧЕСТВО
ВМЕСТО КОЛИЧЕСТВА

7. СОХРАНИТЬ
ТАЕЖНЫЙ ЛЕС
В ЦЕНТРЕ ГОРОДА



Территория – часть лесного массива

Естественное, неблагоустроенное состояние территории и наличие спортивных объектов определяет существующее функциональное зонирование территории.

Центр спортивной подготовки с лыжероллерной трассой – наиболее сформировавшаяся функциональная спортивная зона территории. Здесь проходят спортивные соревнования и тренировки.

Остальная территория леса представляет собой следующие сценарии горожан: прогулки по заснеженным народным протоптанным тропинкам, пикники с костром, сбор березового сока и мха для поделок.

В пешеходной доступности располагаются образовательные, религиозные, коммерческие, культурные и жилые функции.

49.8 га
таёжного леса

-  Территория проектирования
-  Лесные и парковые территории
-  Площади и скверы
-  высотная жилая застройка
-  общественно-деловая застройка
-  парковка / строительная площадка
-  социальная инфраструктура
-  малоэтажная жилая застройка
-  граница 10-минутной пешей доступности

Лес в эпицентре развития городских пространств





Согласно адресному перечню мероприятий по благоустройству общественных территорий, подлежащих благоустройству на 2019-2024 годы, в г. Нягань запланирована реализация более 20 объектов различных масштабов и смыслов.

Участок проектирования находится в геометрическом центре грядущих преобразований.

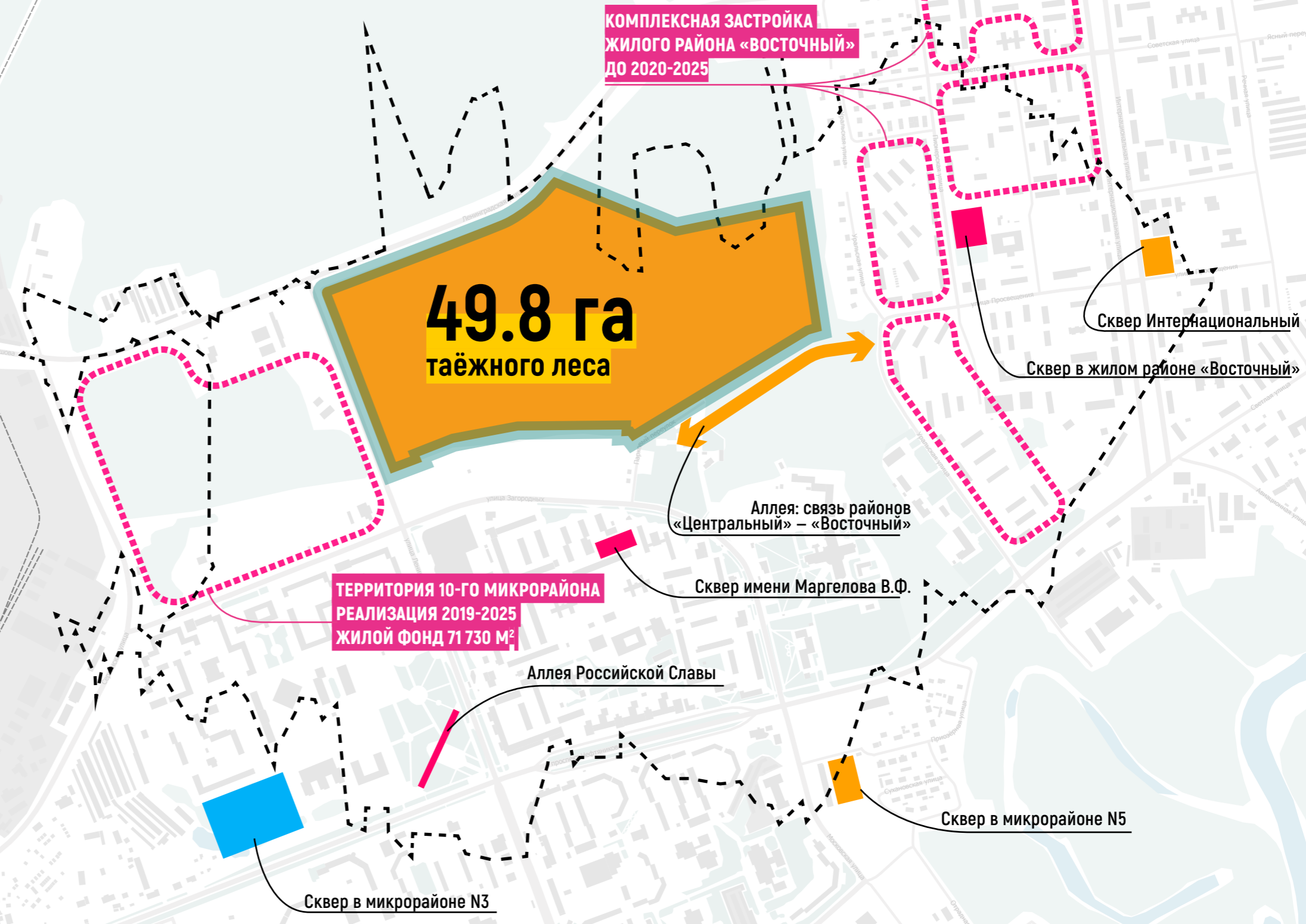
Также, в период с 2021 по 2025 г. в границах пешеходной доступности от участка проектирования будет построено более 140 000 квадратных метров жилых площадей:

/ Комплексная застройка территории 10-го микрорайона, с жилым фондом 71 730 квадратных метров в 2019-2025 годах

/ Частичный снос и застройка новым жильем территории жилого района «Восточный» запланированы до 2025 года.

-  Территория проектирования
-  Реализовано в 2019 году
-  Реализация 2021-2022 год
-  Реализация 2022-2024 год
-  Новая жилая застройка. Реализация -2025 год

--- граница 10-минутной пешей доступности





Лес – наиболее близкое общественное пространство в городе с высоким потенциалом

Подходы к территории леса не артикулированы и не благоустроены. Необходимо организовать входные группы и предусмотреть комфортную пешеходную связь между остановками общественного транспорта и территорией леса: это наиболее нагруженные коридоры перемещений.

Для автомобилистов вблизи участка уже наличествуют автомобильные плоскостные парковки.

- Территория проектирования
- Ближайшие остановки ОТ
- Автобусы и маршрутные такси
- Парковки
- Подходы к территории леса
- 5 минутная пешая доступность
- 10 минутная пешая доступность
- 15 минутная пешая доступность

49.8 га
таёжного леса

НОВАЯ СВЯЗЬ





Акупунктурно-вписанные в таежный лес сценарии культурного, природного и спортивного досуга и образовательные траектории, которые подчеркивают исторические и существующие городские ценности, отражают планы по развитию города.

«ЦЕНТРАЛЬНЫЙ ЛЕС КУЛЬТУРЫ И ОТДЫХА»

«Образовательный хаб»

Важное природное образовательное пространство. Средовые и программные решения направленные на профориентацию, развитие навыков, знакомство с материалами для детей, подростков и студентов.

«Место силы»

Место единения с северной природой. Через приключенческие маршруты, места для наблюдения за флорой и фауной, спа постигаешь северный дзен и закаляешь себя в таежном лесу.

«Территория ответственности»


Площадка реализации инновационного подхода в условиях индустриального настоящего: умное потребление, устойчивость, рациональное отношение к окружающей среде.

ДЛЯ ВОВЛЕЧЕНИЯ ГОРОЖАН В ПРОЦЕСС СОЗДАНИЯ «ЦЕНТРАЛЬНОГО ЛЕСА КУЛЬТУРЫ И ОТДЫХА» СОЗДАНА ОН-ЛАЙН ПЛАТФОРМА

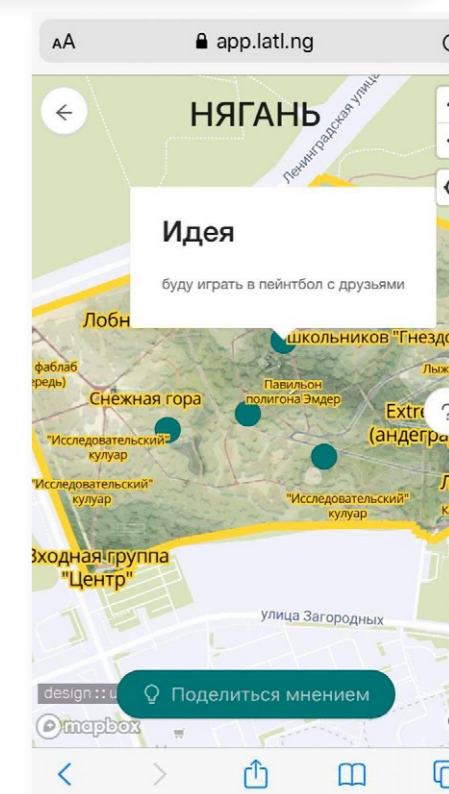
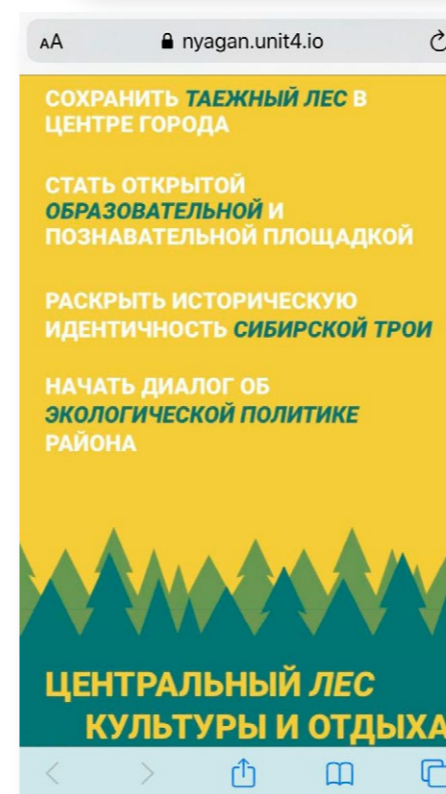
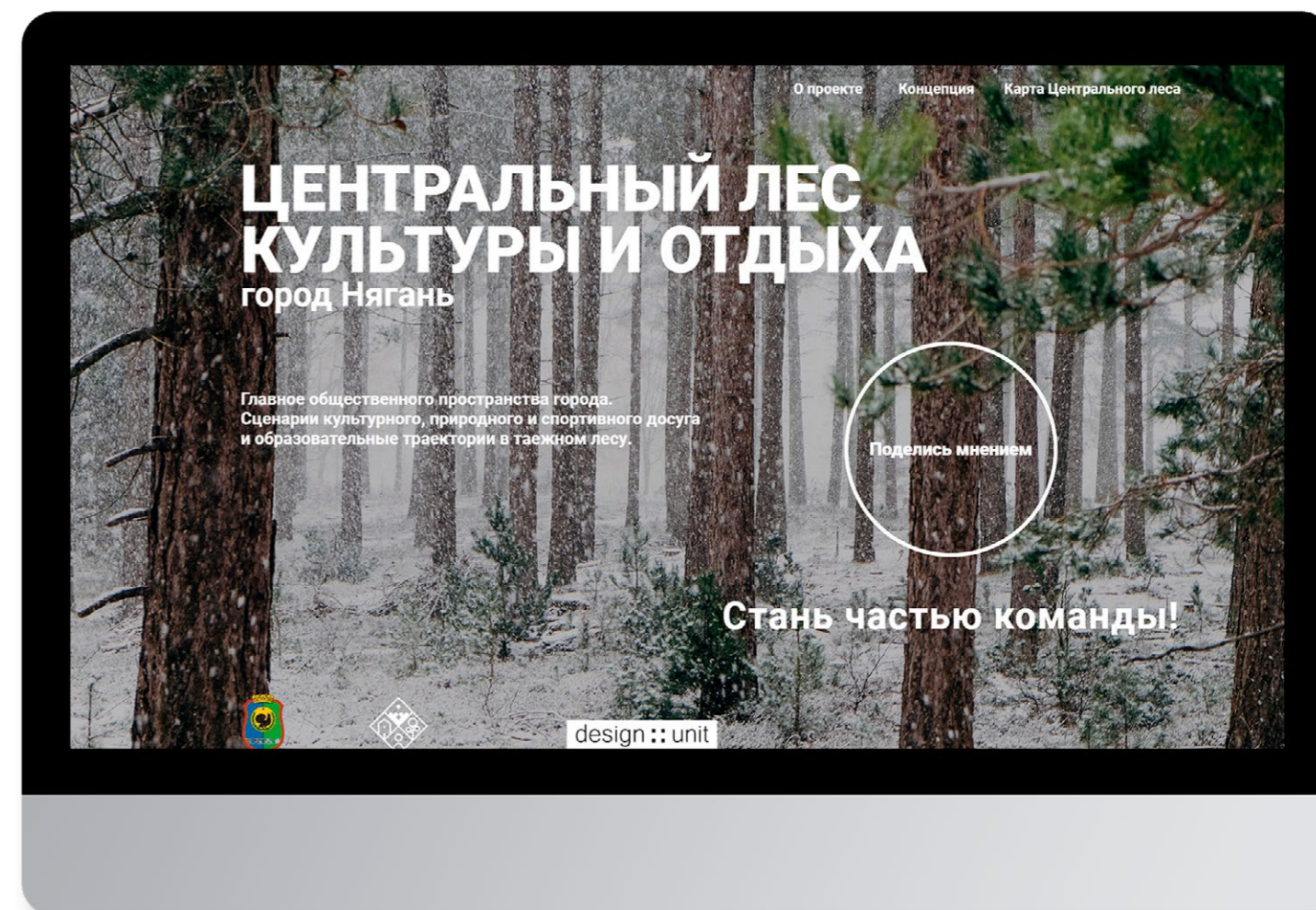
ОНЛАЙН ПЛАТФОРМА – ОБЩЕСТВЕННАЯ КАМПАНИЯ ПРОЕКТА РАЗВИТИЯ ТЕРРИТОРИИ ЦЕНТРАЛЬНОГО ЛЕСА КУЛЬТУРЫ И ОТДЫХА. ГОРОЖАНЕ, БИЗНЕС, АДМИНИСТРАЦИЯ ГОРОДА И АРХИТЕКТОРЫ ОБЪЕДИНИЛИСЬ ДЛЯ ТОГО, ЧТОБЫ СОЗДАТЬ ОБЩЕСТВЕННОЕ ПРОСТРАНСТВО С КУЛЬТУРНЫМИ, ПРИРОДНЫМИ, СПОРТИВНЫМИ И ОБРАЗОВАТЕЛЬНЫМИ ТРАЕКТОРИЯМИ В ТАЕЖНОМ ЛЕСУ ДЛЯ ВСЕХ ЖИТЕЛЕЙ НЯГАНИ.

КАЖДЫЙ ПОЛЬЗОВАТЕЛЬ СМОЖЕТ НАЙТИ НА САЙТЕ В ВЕРСИИ ДЛЯ ПК И МОБИЛЬНЫХ УСТРОЙСТВ:

- / Информацию, рассказывающую о конкурсе и таймлайне проекта
- / Программу развития и главные задачи и цели проекта
- / Концепцию Центрального леса культуры и отдыха: Что появится в Центральном лесу? Где и как здесь можно проводить время? Как преобразиться Центральный лес?
- / Он-лайн опрос о пожеланиях и идеях жителей для формирования консолидированного запроса по доработке предложенной концепции
- / Интерактивную карту для сбора мнений, идей и предложений от жителей



nyagan.unit4.io



РАЗРАБОТАНА ИНТЕРАКТИВНАЯ КАРТА «ЦЕНТРАЛЬНОГО ЛЕСА КУЛЬТУРЫ И ОТДЫХА» ДЛЯ СБОРА ИДЕЙ И ПРЕДЛОЖЕНИЙ ОТ ЖИТЕЛЕЙ

НА ОСНОВЕ СОБРАННЫХ СОЦИАЛЬНЫХ ДАННЫХ
ФОРМИРУЕТСЯ ЗАПРОС ЖИТЕЛЕЙ
НА КОМФОРТНОЕ ВРЕМЯПРЕПРОВОЖДЕНИЕ
В ТАЕЖНОМ ЛЕСУ.

На интерактивной карте жители могут оставить свои идеи и предложения: Что еще может появиться в Центральном лесу культуры и отдыха? Или чего здесь точно не должно быть? Каких функций или объектов вам здесь не хватает? А так же комментарии по конкретной зоне или площадке.



app.latl.ng/map/nyagan



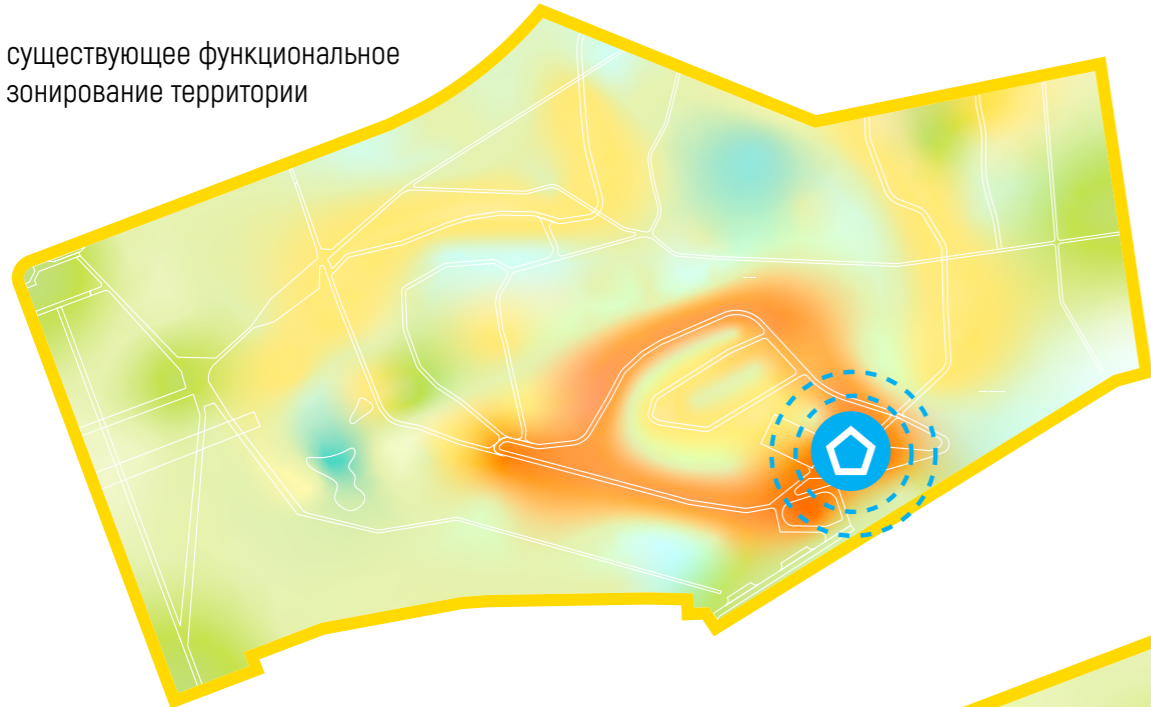




ЛЕС








ЦЕНТРАЛЬНЫЙ ЛЕС КУЛЬТУРЫ И ОТДЫХА

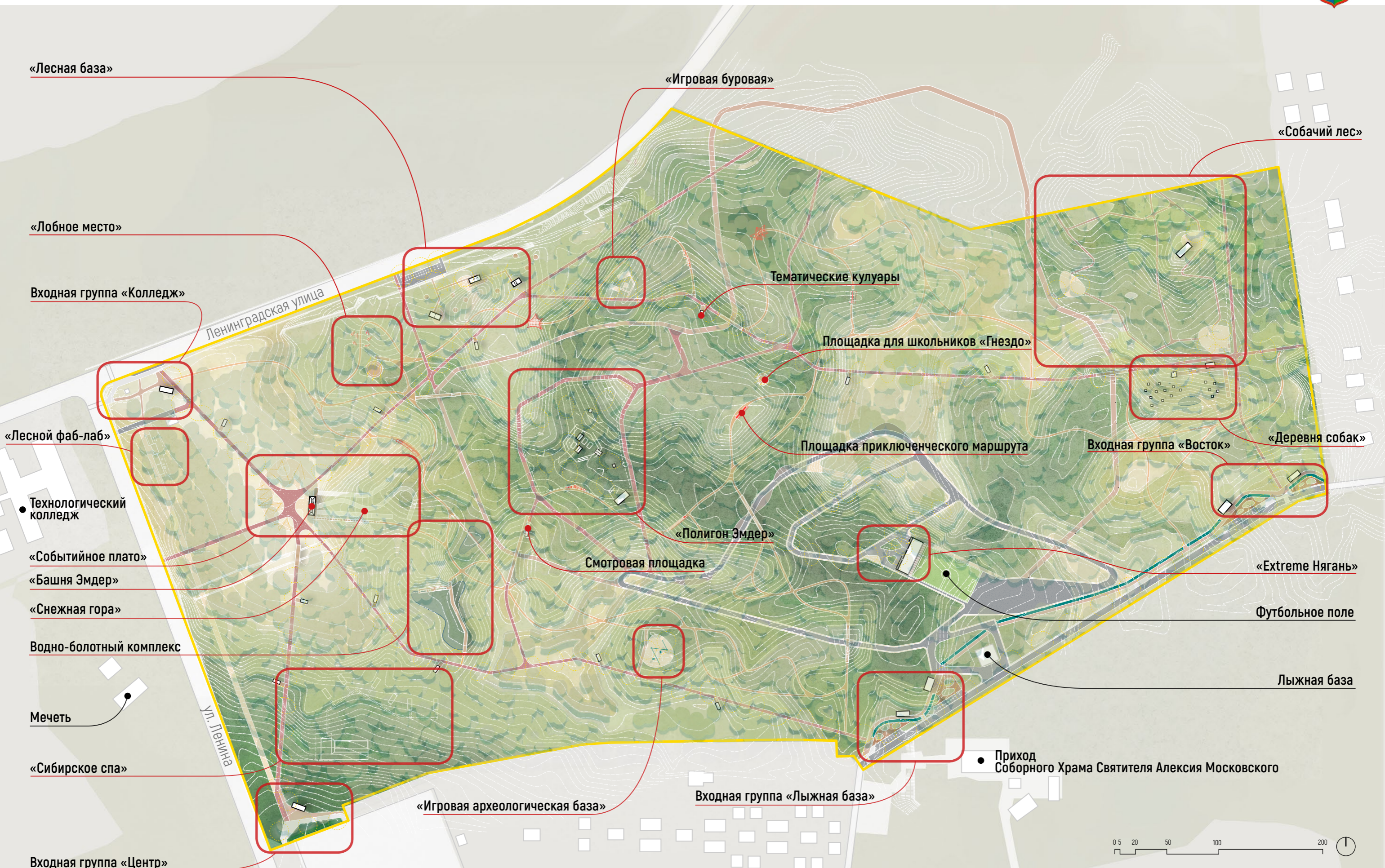
существующее функциональное зонирование территории

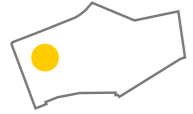


проектное функциональное зонирование территории



-  событийные площадки
-  спортивно-экстремальные практики
-  спортивно-оздоровительные практики
-  рекреационно-оздоровительные практики
-  прогулочные пространства
-  обучающие-игровые пространство
-  гастрокультура













		ПОДРОСТКИ И СТУДЕНТЫ КОЛЛЕДЖА		СЕМЬИ И МОЛОДЫЕ МАМЫ С ДЕТЬМИ ДО 9 ЛЕТ		РАБОЧАЯ МОЛОДЕЖЬ		СТАРШЕЕ ПОКОЛЕНИЕ		ДЕЛОВЫЕ ТУРИСТЫ	
		ЗИМА	ЛЕТО	ЗИМА	ЛЕТО	ЗИМА	ЛЕТО	ЗИМА	ЛЕТО	ЗИМА	ЛЕТО
МАРШРУТЫ		Приключенческий маршрут	Приключенческий маршрут	Приключенческий маршрут	Приключенческий маршрут	Приключенческий маршрут	Приключенческий маршрут			Исследовательский маршрут	Исследовательский маршрут
		Исследовательский маршрут	Исследовательский маршрут	Исследовательский маршрут	Исследовательский маршрут	Исследовательский маршрут	Исследовательский маршрут	Исследовательский маршрут	Исследовательский маршрут	Исследовательский маршрут	Исследовательский маршрут
		Терренкур	Терренкур Лесной огород	Терренкур	Терренкур Лесной огород	Терренкур	Терренкур Лесной огород	Терренкур	Терренкур Лесной огород	Терренкур	Терренкур Лесной огород
ПРОГРАММА		Программы «Лесной фаб-лаб»	Программы «Лесной фаб-лаб»	Программы «Лесной фаб-лаб»	Программы «Лесной фаб-лаб»	Программы «Лесной фаб-лаб»	Программы «Лесной фаб-лаб»				
		Экологический лагерь	Экологический лагерь				Экологический лагерь				
		Мероприятия «Событийное плато»	Мероприятия «Событийное плато»	Мероприятия «Событийное плато»	Мероприятия «Событийное плато»	Мероприятия «Событийное плато»	Мероприятия «Событийное плато»	Мероприятия «Событийное плато»	Мероприятия «Событийное плато»	Мероприятия «Событийное плато»	Мероприятия «Событийное плато»
		Мероприятия «Extreme Нягань»	Мероприятия «Extreme Нягань»			Мероприятия «Extreme Нягань»	Мероприятия «Extreme Нягань»				
		Спортивно-экстремальные чемпионаты	Спортивно-экстремальные чемпионаты	Спортивно-экстремальные чемпионаты	Спортивно-экстремальные чемпионаты	Спортивно-экстремальные чемпионаты	Спортивно-экстремальные чемпионаты			Спортивно-экстремальные чемпионаты	Спортивно-экстремальные чемпионаты
		Мероприятия «Лобное место»	Мероприятия «Лобное место»			Мероприятия «Лобное место»	Мероприятия «Лобное место»			Мероприятия «Лобное место»	Мероприятия «Лобное место»
		Спортивные события	Спортивные события	Спортивные события	Спортивные события	Спортивные события	Спортивные события	Спортивные события	Спортивные события	Спортивные события	Спортивные события
		Кинологические мероприятия	Кинологические мероприятия Мероприятия «Диалог о северном лесе»	Кинологические мероприятия	Кинологические мероприятия	Кинологические мероприятия	Кинологические мероприятия Мероприятия «Диалог о северном лесе»	Кинологические мероприятия	Кинологические мероприятия	Кинологические мероприятия	Кинологические мероприятия
ПРОСТРАНСТВА		Наблюдение за городом с «Башни Эмдер»	Наблюдение за городом с «Башни Эмдер»	Наблюдение за городом с «Башни Эмдер»	Наблюдение за городом с «Башни Эмдер»	Наблюдение за городом с «Башни Эмдер»	Наблюдение за городом с «Башни Эмдер»	Наблюдение за городом с «Башни Эмдер»	Наблюдение за городом с «Башни Эмдер»	Наблюдение за городом с «Башни Эмдер»	Наблюдение за городом с «Башни Эмдер»
		Общение и встречи на «Лобном месте»	Общение и встречи на «Лобном месте»			Общение и встречи на «Лобном месте»	Общение и встречи на «Лобном месте»				
		Игры и баталии, пейнтбол на «Полигоне Эмдер»	Игры и баталии, пейнтбол на «Полигоне Эмдер»	Игры и баталии, пейнтбол на «Полигоне Эмдер»	Игры и баталии, пейнтбол на «Полигоне Эмдер»	Игры и баталии, пейнтбол на «Полигоне Эмдер»	Игры и баталии, пейнтбол на «Полигоне Эмдер»			Игры и баталии, пейнтбол на «Полигоне Эмдер»	
		Катание на скейтборде в скейтпарке	Катание на скейтборде в скейтпарке	Катание на скейтборде в скейтпарке	Катание на скейтборде в скейтпарке						
		Катание на лыжах	Катание на велосипеде и роликах	Катание на лыжах	Катание на велосипеде и роликах	Катание на лыжах	Катание на велосипеде и роликах	Катание на лыжах	Катание на велосипеде и роликах	Катание на лыжах	Катание на велосипеде и роликах
		Катание на тюбинге	Катание на скейтборде	Катание на тюбинге	Катание на скейтборде	Катание на тюбинге	Катание на скейтборде	Катание на тюбинге		Катание на тюбинге	
			Оздоровительные процедуры в «Сибирском Спа»	Оздоровительные процедуры в «Сибирском Спа»	Оздоровительные процедуры в «Сибирском Спа»	Оздоровительные процедуры в «Сибирском Спа»	Оздоровительные процедуры в «Сибирском Спа»	Оздоровительные процедуры в «Сибирском Спа»	Оздоровительные процедуры в «Сибирском Спа»	Оздоровительные процедуры в «Сибирском Спа»	Оздоровительные процедуры в «Сибирском Спа»
			Пикник на Лесной базе	Пикник на Лесной базе	Пикник на Лесной базе	Пикник на Лесной базе	Пикник на Лесной базе	Пикник на Лесной базе	Пикник на Лесной базе	Пикник на Лесной базе	Пикник на Лесной базе
			Созерцание природы в площадках-кулуарах			Созерцание природы в площадках-кулуарах			Созерцание природы в площадках-кулуарах	Созерцание природы в площадках-кулуарах	

сумма доходов от организации мероприятий:

4 898 000 ₺

Общие совокупные ежегодные поступления в доходную часть бюджета города оцениваются в размере

от 37 000 000 ₺

до 41 000 000 ₺

153 новых рабочих мест

МЕРОПРИЯТИЯ ПО БЛАГОУСТРОЙСТВУ ТЕРРИТОРИИ	СТОИМОСТЬ РУБ.	ФИНАНСИРОВАНИЕ В 2021, РУБ.	ФИНАНСИРОВАНИЕ В 2022, РУБ.
ОСНОВНЫЕ МЕРОПРИЯТИЯ	87 983 966	80 583 966	7 400 000
НАВИГАЦИЯ	2 275 000		2 275 000
ЛОБНОЕ МЕСТО	1 282 500	1 282 500	
СОБЫТИЙНОЕ ПЛАТО	7 541 154		7 541 154
ЛЕСНАЯ БАЗА	2 259 480	2 259 480	
ПОЛИГОН ЭМДЕР	11 615 916	9 563 916	2 052 000
ИГРОВАЯ БУРОВАЯ	12 272 100		12 272 100
ИГРОВАЯ АРХЕОЛОГИЧЕСКАЯ БАЗА	11 786 745	11 530 245	256 500
ЭКСТРЕМЕ НЯГАНЬ	14 252 940	14 252 940	
СОБАЧИЙ ЛЕС	20 505 750		20 505 750
ГНЕЗДО	5 158 500	5 158 500	
ПРОЧИЕ РАСХОДЫ	63 065 949	43 866 034	19 199 916
Итого расходов по проекту	240 000 000	168 497 581	71 502 420

укрупненная стоимость реализации:

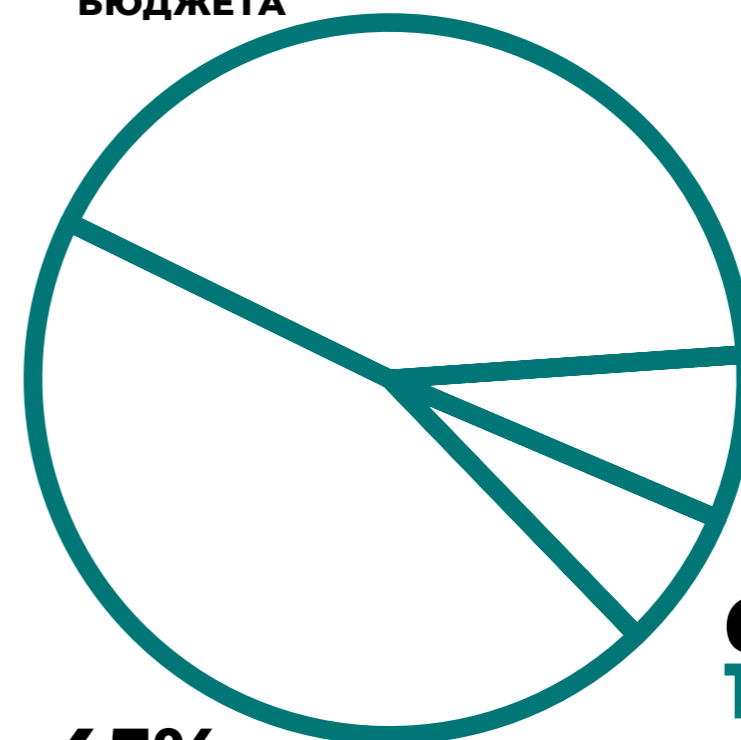
240 000 000 ₺

территория проектирования:

49.8 га

СХЕМА ФИНАНСИРОВАНИЯ ПРОЕКТА:

42%
100 млн. ₺
ГРАНТ ИЗ ФЕДЕРАЛЬНОГО БЮДЖЕТА



7%
18 млн. ₺
ВНЕБЮДЖЕТНЫЕ СРЕДСТВА

6%
15.3 млн. ₺
ОКРУЖНОЙ БЮДЖЕТ

45%
106.7 млн. ₺
БЮДЖЕТ МУНИЦИПАЛЬНОГО ОБРАЗОВАНИЯ



ЦЕНТР КОМПЕТЕНЦИЙ
ПО ВОПРОСАМ ГОРОДСКОЙ СРЕДЫ
ХАНТЫ-МАНСКИЙСКОГО АВТОНОМНОГО ОКРУГА – ЮГРЫ

design :: unit

ООО «дизайн юнит 4»
Гражданская улица, 13-15
190031 Санкт-Петербург, Россия

unit4.io
inbox@unit4.io
[+7 921 998 03 03](tel:+79219980303)