



ГОРОДСКАЯ СРЕДА
ПРИОРИТЕТНЫЙ ПРОЕКТ
«ФОРМИРОВАНИЕ КОМФОРТНОЙ
ГОРОДСКОЙ СРЕДЫ»

ДИЗАЙН-ПРОЕКТ ОБЩЕСТВЕННОЙ ТЕРРИТОРИИ ГОРОДА БЕЛГОРОДА СОБОРНАЯ ПЛОЩАДЬ





1. ОПИСАНИЕ ТЕРРИТОРИИ ПЛОЩАДИ

Соборная площадь расположена в центральной части города Белгорода и является одним из главных мест досуга граждан.

Площадь территории составляет 1,6 га. С юга расположен БГАДТ им. М.С. Щепкина. С северной части площади расположено здание администрации Белгородской области. С востока граничит с улицей Попова. С запада граничит с Народным бульваром.

2. АРХИТЕКТУРНОЕ РЕШЕНИЕ

Основной идеей проекта благоустройства площади является формирование индивидуального образа главной площади города, увеличение интереса людей к территории городской площади, как к общественному пространству, приобретение архитектурной индивидуальности центральной части города.

Проектом благоустройства предусмотрена возможность постоянного всесезонного использования пространства городской площади учитывая периоды проведения общественных праздничных мероприятий ко Дню Победы, Дню города и в период празднования Нового Года и Рождества Христова.

3. ОСНОВНЫЕ ТЕХНИКО-ЭКОНОМИЧЕСКИЕ ПОКАЗАТЕЛИ

№ п/п	Наименование	Ед. изм.	Кол-во
1	Площадь проектируемого участка	га	1,617
2	Площадь озеленения	га	0,063
3	Процент озеленения	%	3,92






4. МЕРОПРИЯТИЯ ПО ОБЕСПЕЧЕНИЮ ДОСТУПА ИНВАЛИДОВ

При проектировании благоустройства площади предусмотрены мероприятия, обеспечивающие доступность площади для инвалидов и маломобильных лиц.





УСЛОВНЫЕ ОБОЗНАЧЕНИЯ:

-  - Мощение плиткой
-  - Асфальтобетонное покрытие
-  - Газон
-  - Клен шаровидный
-  - Вазон

Наименование изделия	Высота, мм	Диаметр, мм	Количество
Луна	520	830	13
Эстате	540	1150	6
Венера	590	1153	17
Джове	590	1500	12

ТЕХНИКО-ЭКОНОМИЧЕСКИЕ ПОКАЗАТЕЛИ:

1. Площадь мощения _____ 15536,00 м²
2. Площадь озеленения _____ 634,00 м²
3. Бортовой камень _____ 520 м.п.



ОБЩИЙ ВИД 1









